

ANEXO III – PROPOSTA DE PREÇO

EDITAL DE PREGÃO Nº 002/2022

Objeto: Elaboração de diagnóstico da situação atual da drenagem do terreno, com levantamento técnico/topográfico cadastral da gleba, elaboração de memorial descritivo e memorial de cálculo dos coeficientes de escoamento e vazão de interligação ou de deságue da gleba da unidade Parque Tecnológico do campus São José dos Campos da Unifesp

A empresa D. DOS SANTOS PEREIRA EIRELI - EPP, inscrita no CNPJ/MF sob o nº 18.713.845/0001-90, estabelecida na AV. EDUARDO ELIAS ZARHAN, nº 3032, Bairro JARDIM SÃO LOURENÇO, na cidade de CAMPO GRANDE, MS, e-mail contato@topxtopografia.com.br, TELEFONE/FAX : (67) 3042-1263, por intermédio de seu representante legal, Sr. DOUGLAS DOS SANTOS PEREIRA, inscrito no CPF nº 109.359.268-01 e RG nº 219.950.696 SSP/SP, apresenta sua proposta de preços conforme abaixo discriminado:

ITEM	DESCRIÇÃO	UN.	QUANT.	PREÇO UNIT. [R\$]	TOTAL POR ITEM [R\$]
01	Levantamento Cadastral Planialtimétrico	M²	180.000	109.800,00	109.800,00
TOTAL					109.800,00

Declaro que:

1.1. A proposta vincula-se a todas as condições estabelecidas no Edital de Pregão, no Termo de Referência e seus anexos e na Minuta do Contrato.

1.2. A proposta foi elaborada de forma independente, nos termos da Instrução Normativa SLTI/MPnº 2, de 16 de setembro de 2009.

1.3. Os valores contidos na proposta contemplam todos os custos e despesas, tais como: custos diretos e indiretos, tributos incidentes, taxa de administração, materiais, serviços, encargos sociais, trabalhistas, seguros, lucro e outros necessários ao cumprimento integral do objeto do Pregão 02/2022.

- Validade desta proposta é de 90 (noventa) dias corridos, contados da data da sua apresentação.

1. Identificação da licitante:

* Razão Social: D. DOS SANTOS PEREIRA EIRELI - EPP

* CPF/CNPJ e Inscrição Estadual: 18.713.845/0001-90 / 284238457

* Endereço completo: Av. Eduardo Elias Zarhan, nº 3032, bairro Jardim São Lourenço, na cidade de Campo Grande, MS.

* Representante Legal (nome, nacionalidade, estado civil, profissão, RG, CPF, domicílio): DOUGLAS DOS SANTOS PEREIRA, brasileiro, solteiro, empresário, RG nº 219.950.696 SSP/MS, CPF nº 109.359.268-01, domicílio.

* Telefone, celular, fax, e-mail: (67) 3042-1263

DADOS BANCÁRIOS:

Banco: ITAÚ COD.: 3417

Agência: 5245

Conta corrente: 00575-5

DECLARO, sob as sanções administrativas cabíveis, inclusive as criminais e sob as penas da lei, que toda documentação anexada ao sistema é autêntica.

DECLARAÇÕES

Declaramos conforme exigência do instrumento convocatório que:

1. Que inexistem fatos impeditivos para sua habilitação no certame, ciente da obrigatoriedade de declarar ocorrências posteriores;
2. Que não emprega menor de 18 anos em trabalho noturno, perigoso ou insalubre e não emprega menor de 16 anos, salvo menor, a partir de 14 anos, na condição de aprendiz, nos termos do artigo 7º, XXXIII, da Constituição;
3. Que a proposta foi elaborada de forma independente, nos termos da Instrução Normativa SLTI/MPOG nº 2, de 16 de setembro de 2009;
4. Que não possui, em sua cadeia produtiva, empregados executando trabalho degradante ou forçado, observando o disposto nos incisos III e IV do art.1º e no inciso III do art. 5º da Constituição Federal;
5. Que os serviços são prestados por empresas que comprovem cumprimento de reserva de cargos prevista em lei para pessoa com deficiência ou para reabilitado da Previdência Social e que atendam às regras de acessibilidade previstas na legislação, conforme disposto no art. 93 da Lei nº 8.213, de 24 de julho de 1991.
6. Que nos preços cotados estão inclusos todos os insumos que os compõem, tais como despesas com impostos, taxas, fretes, seguros e quaisquer outros que incidam na contratação do objeto;
7. Que está ciente e concorda com as condições contidas no Edital e seus anexos;
8. Que cumpre os requisitos para a habilitação definidos no Edital e que a proposta apresentada está em conformidade com as exigências editalícias;
9. Que os serviços são prestados por empresas que comprovem cumprimento de reserva de cargos prevista em lei para pessoa com deficiência ou para reabilitado da Previdência Social e que atendam às regras de acessibilidade previstas na legislação, conforme disposto no art. 93 da Lei nº 8.213, de 24 de julho de 1991.

10. Que a execução dos serviços será feita em total observância ao Termo de Referência e, de modo geral, as Especificações e as Normas Técnicas vigentes na Administração, aquelas Complementares e particulares e outras pertinentes aos serviços em licitação, constantes dos respectivos projetos, as instruções, recomendações e determinações da fiscalização e, quando houver, da Supervisão e dos Órgãos Ambientais.

11. Que a empresa assume os valores propostos como suficientes para a completa execução dos serviços ora licitados.

12. Estamos cientes e concordamos com as condições contidas no Edital e seus anexos, bem como de que cumpre plenamente os requisitos de habilitação definidos no Edital;

DADOS DO LICITANTE

RAZÃO SOCIAL: D. DOS SANTOS PEREIRA EIRELI - EPP CNPJ: 18.713.845/0001-90
ENDEREÇO: AV. EDUARDO ELIAS ZARHAN, Nº 3032, SALA 17 BAIRRO: JARDIM SÃO LOURENÇO CEP: 79041-000 CONTATO: (67) 3042-1263
E-MAIL: topxtopografia@gmail.com

Caso nos seja adjudicado o objeto da presente licitação, comprometemo-nos a assinar o contrato no prazo determinado no documento de convocação, indicando para esse fim o Sr. NOME: DOUGLAS DOS SANTOS PEREIRA. RG: 219.950.696 SSP/SP e CPF nº 109.359.268-01, representante legal desta empresa.

Por fim, assumimos inteira responsabilidade pela autenticidade de todos os documentos apresentados, comprometendo-nos a fornecer quaisquer informações complementares eventualmente requeridas pela Administração.

Campo Grande- MS, 14 de setembro de 2022.



DOUGLAS DOS SANTOS PEREIRA

Representante Legal da Empresa
RG n.º 219.950.696 SSP/SP
CPF n.º 109.359.268-01
D. DOS SANTOS PEREIRA EIRELI – EPP
CNPJ: 18.713.845/0001-90

ANEXO II

PROPOSTA COMERCIAL

SISTEMA REGISTRO DE PREÇOS
MODALIDADE PREGÃO (ELETRÔNICO) N° 002/2022
PROCESSO LICITATÓRIO DIGITAL N° 79769/2022

A empresa FERREIRA & REZENDE ENGENHARIA LTDA., CNPJ nº 17.658.136/0001-96, por seu representante legal, Sr. Joaquim Rezende de Oliveira, CPF nº 106.881.866-29, para o Processo Licitatório em epígrafe, apresenta a seguinte proposta para os itens:

Descrição dos Serviços	Qtde.	Unid.	Valor Unit. (R\$)	Valor Total (R\$)
Levantamento Planialtimétrico Cadastral.	180.000	m ²	0,61	109.800,00
Valor Total: R\$ 109.800,00 (cento e nove mil e oitocentos reais).				

Informações bancárias:

Banco: Sicoob Credivass (756)

Agência: 3169

Conta-corrente: 30.255-4

Telefone para contato: (35) 3582-1082

E-mail: contato@sigmamg.com.br

Validade da proposta: 90 (noventa) dias, a contar da data limite de abertura da licitação.

Araucária - PR, 14 de setembro de 2022.

17.658.136/0001-96

FERREIRA & REZENDE ENGENHARIA LTDA

RUA JOSÉ CARLOS DE OLIVEIRA CASTELO, Nº345
Bairro: Centro - CEP: 37.540-000

SANTA RITA DO SAPUCAÍ-MG



FERREIRA & REZENDE ENGENHARIA LTDA – CNPJ: 17.658.136/0001-96

Sócio Administrador: Joaquim Rezende de Oliveira – Engenheiro Civil CREAMG: 201.106

CPF: 106.881.866-29 – RG: 16.470.345 SSP/MG

...
SIGMA SOLUÇÕES EM ENGENHARIA

Ferreira & Rezende Engenharia LTDA – ME | CNPJ: 17.658.136/0001-96 | Insc. Est.: 004076274.00-60
Rua Juca Castelo, 345 | Centro | Santa Rita do Sapucaí - MG | |35| 3582.1082 | contato@SigmaMG.com.br



**SISTEMA REGISTRO DE PREÇOS
MODALIDADE PREGÃO (ELETRÔNICO) Nº 002/2022
PROCESSO LICITATÓRIO DIGITAL Nº 79769/2022
PROPOSTA**

**ABERTURA DIA 14/09/2022, ÀS 09h00
30.159.785/0001-00
GP ÁRAGO DE SOLUÇÕES E INVESTIMENTOS LTDA**

A empresa GP ARAGO DE SOLUÇÕES E INVESTIMENTOS LTDA, CNPJ 30.159.785/0001-00 por seu representante legal, senhor ALEX SANDRO SILVA DA ROSA, CPF 072.760.069-99, para o Processo Licitatório em epígrafe, apresenta a seguinte proposta para os itens:

Descrição dos Serviços	QTD	UND	Valor Unitário (R\$)
Levantamento Planialtimétrico Cadastral	180.000	m ²	0,60
TOTAL			R\$ 108.000,00

Informações bancárias:

Banco: Banco do Brasil

Agência: 0674-2

Conta-corrente: 59.171-8

Telefone para contato: 47 9981-5180

E-mail: adm2@aragotopografia.com

Validade da proposta: 120 dias, a contar da data limite de abertura da licitação.

Araucária, 31 de agosto de 2022

ALEX SANDRO SILVA DA ROSA
ROSA:07276006999

Assinado de forma digital por ALEX SANDRO SILVA DA ROSA:07276006999
Dados: 2022.08.31 14:50:03 -03'00'

ALEX SANDRO DA SILVA ROSA
Representante legal
Técnico Agrimensor
CPF: 072.760.069-99

**SISTEMA REGISTRO DE PREÇOS
MODALIDADE PREGÃO (ELETRÔNICO) Nº 002/2022
PROCESSO LICITATÓRIO DIGITAL Nº 79769/2022**

**ABERTURA DIA 14/09/2022, ÀS 09h00
39.330.869/0001-30
J2 TOPOGRAFIA E PROJETOS LTDA**

A empresa J2 TOPOGRAFIA E PROJETOS LTDA, CNPJ 39.330.869/0001-30, por seu representante legal, senhor JAIRO OSNI SCHWARZ JUNIOR, CPF 074.520.979-39, para o Processo Licitatório em epígrafe, apresenta a seguinte proposta para os itens:

Descrição dos Serviços	QTD	UND	Valor Unitário (R\$)
Levantamento Planialtimétrico Cadastral	180.000	m ²	0,40
TOTAL			72.000,00

Informações bancárias:

Banco: 077 – Banco Inter
Agência: 0001
Conta-corrente: 219152470
Telefone para contato: (47) 99156-7198
E-mail: j2engtopo@gmail.com

Validade da proposta: 90 dias, a contar da data limite de abertura da licitação.

São Bento do Sul, 13 de setembro de 2022.



Jairo Osni Schwarz Junior
RG 4.627.394 – SSP/SC



J2 Engenharia e Topografia
Rua Capitão Ernesto Nunes, nº19, sala 01, Bairro Centro. São Bento do Sul - SC.
(47) 3511 0168 / (47) 9 9156-7198
j2engtopo@gmail.com

PROPOSTA DE PREÇOS

À:

Companhia Municipal de Habitação de Araucária/
Prefeitura Do Município De Araucária

Ref.: **PREGAO No 002/2022**

PROCESSO DE LICITACAO No 79769/2022

Abertura dia 14/09/2022 às 9:00

Prezados Senhores,

Tendo examinado as condições do Edital e dos Anexos que o integram, para a execução do mencionado objeto (incluindo os materiais e serviços), nós, abaixo assinados, propomos executar os serviços previstas no mencionado, conforme tabela abaixo:

Item	Discriminação	Und	Quant	V. Unit	V. Total
01	Levantamento planialtimétrico cadastral	m ²	180.000	0,61	109.800,00
Valor Total					109.800,00

O valor total do item de interesse da empresa está na ordem de **R\$ 109.800,00 (cento e nove mil e oitocentos reais)**.

Outrossim, declaramos que:

- Temos conhecimento de todas as informações e das condições locais para o cumprimento das obrigações objeto da licitação;
- aceitamos todas as condições impostas pelo Edital e seus anexos;
- concordamos em manter a validade desta proposta por um período de 90 (noventa) dias, contado da data final prevista para sua entrega.

Até que o contrato seja assinado, esta proposta constituirá um compromisso de nossa parte, observadas as condições de Edital.

Caso nos seja adjudicado o objeto da licitação, comprometemos a assinar o Contrato no prazo determinado no documento de convocação, e para esse fim fornecemos os seguintes dados:

Banco: **BRASIL** Agência: **0250-X** c/c: **137006-5**

Dados do Representante Legal da Licitante para assinatura do Contrato:

Nome: **RICARDO DA SILVA FERREIRA**

CPF/MF: **524.031-302-49** Cargo/Função: **PROCURADOR/RESP. TÉCNICO**

Cart. Ident nº: **145.688**

Expedido por: **SSP/RR**

Naturalidade: **BOA VISTA**

Nacionalidade: **BRASILEIRA**

19 662 391 / 0001-38

**MARUAI CONSTRUÇÕES E
TOPOGRAFIA LTDA**

Rua Amajari, 436 Anexo 1

Bairro São Vicente

CEP: 69.303-436

Rua Amajari, 436 Anexo 1, São Vicente - CEP: 69.303-463 - Boa Vista - Roraima

Boa Vista

Fone: (95) 99141-5116- E-mail: maruaiconstrucoes@gmail.com

Boa Vista, 29 de agosto de 2022

Maruai Const. e Topografia Ltda

**Ricardo da S. Ferreira
Procurador**

RICARDO DA
SILVA

FERREIRA:5240313
0249

Assinado de forma digital
por RICARDO DA SILVA
FERREIRA:52403130249
Dados: 2022.08.29
08:41:44 -04'00'

DECLARACAO DE RESPONSABILIDADE PELA ATUALIZACAO DOS DADOS CADASTRAIS E BANCARIOS

A empresa MARUAI CONSTRUÇÕES E TOPOGRAFIA LTDA, portadora do C.N.P.J. no 19.662.391/0001-38, por meio do seu representante legal O Sr Ricardo da Silva Ferreira, C.P.F. 524.031.302-49 ,
DECLARA:

1. Estar ciente da RESPONSABILIDADE de manter atualizados os seus dados cadastrais junto a Prefeitura do Município de Araucária, mediante os canais de atendimento indicados no subitem **16.3** do Edital;

2. Que os contatos oficiais para recebimento de Atas de Registro de Preços, Termos de Contratos, Ordens de Serviços e/ou Notas de Empenho e notificações, são os seguintes:
Endereço de e-mail: maruaiconstrucoes@gmail.com
Telefone fixo para contato: (95) 99902-8042
Telefone celular contato: (95) 99141-5316
Funcionário Responsável: _Ricardo da Silva Ferreira

3. Que as informações bancarias para fins de pagamento, são as seguintes:
Banco: _do Brasil Agencia: 0250-x Conta-corrente: 137006-5

4. Que os dados informados acima são verdadeiros e suficientes para as tratativas durante a execução do objeto, e que qualquer alteração nas informacoes ora prestadas, serão prontamente informadas ao Departamento de Licitações e Compras da Companhia Municipal de Habitação de Araucária, através do endereço de e-mail compras@araucaria.pr.gov.br , ou mediante abertura de processo administrativo digital.

19 662 391 / 0001-38
**MARUAI CONSTRUÇÕES E
TOPOGRAFIA LTDA**

Rua Amajari, 436 Anexo 1
Bairro São Vicente
CEP:69 303-436

Boa Vista - Roraima

RICARDO DA SILVA

FERREIRA:52403130249

Boa Vista, 29 de agosto de 2022

Maruai Const. e Topografia Ltda

Ricardo da S. Ferreira
Procurador

Assinado de forma digital por RICARDO
DA SILVA FERREIRA:52403130249
Dados: 2022.08.29 08:41:57 -04'00'

ANEXO II
SISTEMA REGISTRO DE PREÇOS
MODALIDADE PREGÃO (ELETRÔNICO) Nº 002/2022
PROCESSO LICITATÓRIO DIGITAL Nº 79769/2022

PROPOSTA DE PREÇOS

Apresentamos e submetemos à apreciação desta Comissão de Licitação a nossa proposta de preços relativa ao Edital **PREGÃO ELETRÔNICO Nº 002/2022 PARA REGISTRO DE PREÇOS** em epígrafe.

A empresa **META PLANEJAMENTO AMBIENTAL LTDA – ME** Empresa Brasileira, Privada, inscrita no CNPJ 27.067.059/0001-53, Isenta de Inscrição Estadual, situada a Rua: José Nazaré, 132 Bairro: Porto em Brasilândia de Minas- MG por intermédio de seu representante legal o(a) Sr. (a) **PAULO HENRIQUE FERREIRA DE FARIAS**, Brasileiro, Casado, Técnico em Agrimensura, portador(a) da Carteira de Identidade nº MG- 17.656.632 SSP/MG e do CPF nº 124.772.056-09, Residente e Domiciliado na Rua Maria Batista da Gloria 779-B Bairro Bela Vista na Cidade de Brasilândia de Minas MG, com telefones de Contato (38) 3562-1964 Ou (38) 99216-7104 e-mail Comercial@metaplanejamentoambiental.com.br **A presente licitação tem por objeto a “contratação de serviços de levantamento planialtimétrico (topografia) e demarcação física dos vértices do terreno com implantação de estacas” em conformidade com o disposto no Regulamento Interno de Licitações, Contratos e Convênios da Companhia e subsidiariamente na Lei nº 8.666, sendo que a descrição detalhada, bem como todos os elementos necessários à identificação da execução do objeto, constam do Anexo I deste Edital. apresentamos abaixo nossa proposta:**

Descrição dos Serviços	QTD	UND	Valor Unitário (R\$)	Valor Total
Levantamento Planialtimétrico Cadastral	180.000	m ²	R\$ 0,61	R\$ 109.800,00
TOTAL:				R\$ 109.800,00

VALOR POR EXTENSO: R\$ 109.800,00 (CENTO E NOVE MIL E OITOCENTOS REAIS).

DADOS DA PROPONENTE

RAZÃO SOCIAL: META PLANEJAMENTO AMBIENTAL LTDA
CNPJ Nº: 27.067.059/0001-53

ENDEREÇO: RUA JOSÉ NAZARÉ, 132 - BAIRRO: PORTO - BRASILÂNDIA DE MINAS/MG CEP: 38.779-000

TELEFONE: (38) 3562-1964

E-MAIL: COMERCIAL@METAPLANEJAMENTOAMBIENTAL.COM.BR

DADOS BANCÁRIOS

BANCO DO BRASIL S/A - N° 001

AGÊNCIA: 4425-3

C/C: 14.066-X

CNPJ: 27.067.059/0001-53

RAZÃO: **META PLANEJAMENTO AMBIENTAL – ME**

CONDIÇÕES GERAIS

A proponente declara conhecer os termos do instrumento convocatório que rege a presente licitação.

O prazo de execução do objeto é de 12 (doze) meses se houver interesse de ambas as partes este Registro de Preços poderá ser prorrogado por igual ou superior período mediante termo aditivo a Ata Registro de Preços.

O pagamento será efetuado conforme requisição em até 15 dias após a apresentação da nota fiscal, devidamente vista da pelo órgão interessado.

Declaro ainda estar de acordo e ciente com todas as exigências estipuladas em Edital.

LOCAÇÃO E PRAZO DE EXECUÇÃO:

De acordo com o especificado no Edital.

Obs.: No preço cotado já estão incluídas eventuais vantagens e/ou abatimentos, impostos, taxas e encargos sociais, obrigações trabalhistas, previdenciárias, fiscais e comerciais, assim como despesas com transportes e deslocamentos e outras quaisquer que incidam sobre a contratação.

VALIDADE DA PROPOSTA:

Validade da proposta: 60 dias, a contar da data limite de abertura da licitação.

BRASILÂNDIA DE MINAS, 22 DE AGOSTO DE 2022.


PAULO HENRIQUE FERREIRA DE FARIAS
SÓCIO PROPRIETÁRIO
CPF: 124.772.056-09



PRECISA
ENGENHARIA & TOPOGRAFIA

**SISTEMA REGISTRO DE PREÇOS
MODALIDADE PREGÃO (ELETRÔNICO) Nº 002/2022
PROCESSO LICITATÓRIO DIGITAL Nº 79769/2022**

PROPOSTA

**ABERTURA DIA 14/09/2022, ÀS 09H00
35.012.118/0001-14
PRECISA SERVIÇOS DE TOPOGRAFIA EIRELI**

A empresa PRECISA SERVIÇOS DE TOPOGRAFIA EIRELI, CNPJ 35.012.118/0001-14, por seu representante legal, senhor Marcos Fernando Straube, CPF nº 673.091.279-00, para o Processo Licitatório em epígrafe, apresenta a seguinte proposta para os itens:

Descrição dos Serviços	QTD	UND	Valor Unitário (R\$)
Levantamento Planialtimétrico Cadastral	180.000	m ²	0,60
TOTAL			R\$ 108.000,00

Total: R\$ 108.000,00 (cento e oito mil reais).

Informações bancárias:

Banco: Inter (077)

Agência: 0001

Conta-corrente: 6258059-0

Telefone para contato: 41-3383-3975

E-mail: precisa.geo@gmail.com

Validade da proposta: 90 (noventa) dias, a contar da data limite de abertura da licitação.

São José dos Pinhais, 14 de setembro de 2022.

PRECISA SERVICOS DE TOPOGRAFIA EIRELI
CNPJ: 35.012.118/0001-14
Marcos Fernando Straube
CPF: 673.091.279-00 - RG: 3971855-3/SSP-PR
Técnico em Agrimensura – Registro 67309127900

**PYTHAGORAS TOPOGRAFIA E ENGENHARIA**

Rua: NEREU RAMOS, 156, CENTRO , CORUPA - SC CEP: 89.278-00

Telefone: (47) 3375-0735/(47) 99983-7505

CNPJ:29.664.619/0001-82

Email: contato@pythagorastopografia.com.br

Ao Órgão 929456 - COMPANHIA MUNICIPAL DE HABITAÇÃO DE ARAUCARIA. Pregão Eletrônico N° 22022. Apresentamos nossa proposta de preços.

Item	Descrição	Unidade	Qtd	R\$ Unitário	Valor Total
1	ESTUDOS E PROJETOS DE TOPOGRAFIA	UNIDADE	180.000,00	0,60	108.000,00

Valor total da proposta: 108.000,00

O valor total dessa proposta é de R\$108.000,00 (cento e oito mil reais).

Dados Comerciais:

Banco: 133- CRESOL

Conta: 5644

Agencia:9293-2

Validade da proposta: 120(cento e vinte) dias

Prazo de entrega: 30 dias

Prazo para pagamento: 30 dias

Prazo de garantia: 30 dias

Observações:

Adicione aqui observações sobre a proposta

Informe a cidade, 5 de Setembro de 2022

Representante Legal

Contratado



Profissional de Registro RES TÉCNICO
CNPJ: 29.664.619/0001-82
CORUPA-SC 130296-1
Prestador: 489

JEFERSON DO NASCIMENTO

RG:6.018.565

CPF:080.919.079-66



RAUL SOPKO JUNIOR ENGENHARIA
CNPJ: 26.162.488/0001-47
Rua João Ribeiro dos Reis, 489 - centro - teixeira soares- pr
telefone: 42- 99991-4506
E-mail: contato@rsjsolucoesambientais.com.br
IE: 90832124-35
CEP: 84530-000

PLANILHA DE SERVIÇO / CARTA PROPOSTA

A Companhia Municipal de Habitação de Araucária, Paraná

A Comissão Permanente de Licitação

MODALIDADE PREGÃO (ELETRÔNICO) Nº 002/2022

PROCESSO LICITATÓRIO DIGITAL Nº 79769/2022

DATA DA REALIZAÇÃO: 14/09/2022

HORÁRIO DE INÍCIO DA SESSÃO: às 09:00 horas

LOCAL: Prefeitura do Município de Araucária

Pelo presente instrumento, a empresa RAUL SOPKO JUNIOR ENGENHARIA, inscrita no CNPJ/MF sob nº 26.162.488/0001-47, com sede na cidade de Teixeira Soares, Rua João Ribeiro dos Reis, 489 - CENTRO, CEP: 84530, através de seu representante legal infra-assinado RAUL SOPKO JUNIOR, inscrito sob RG: 11.073.000-4 SSP PR, e CPF: CPF:075.839.899-90, Vem-lhe apresentar e submetenos à apreciação desta Comissão de Licitação a nossa proposta de preços referente ao PREGÃO ELETRONICO Nº 002/2022, A presente licitação tem por objeto a “contratação de serviços de levantamento planialtimétrico (topografia) e demarcação física dos vértices do terreno com implantação de estacas” em conformidade com o disposto no Regulamento Interno de Licitações, Contratos e Convênios da Companhia e subsidiariamente na Lei nº 8.666, sendo que a descrição detalhada, bem como todos os elementos necessários à identificação da execução do objeto, constam do Anexo I deste Edital.

ITEM	ESPECIFICAÇÃO	UNIDA DE	QUANTIDA DE	VALOR UNITARIO MAXIMO	VALOR TOTAL MAXIMO
1	Levantamento Planialtimétrico Cadastral	M ²	180.000,00	R\$ 0,61	R\$ 109.800,00
VALOR TOTAL GLOBAL DOS SERVIÇOS				R\$	109.800,00
O VALOR TOTAL DA PROPOSTA É DE R\$ 109.800,00 (CENTO E NOVE MIL E OITOCENTOS REAIS)					

VALIDADE DA PROPOSTA: 90 (NOVENTA) dias a contar da data limite de abertura da licitação.

CONDIÇÕES DE EXECUÇÃO: De acordo com o especificado no Edital.



RAUL SOPKO JUNIOR ENGENHARIA
CNPJ: 26.162.488/0001-47
Rua João Ribeiro dos Reis, 489 - centro - teixeira soares- pr
telefone: 42- 99991-4506
E-mail: contato@rsjsolucoesambientais.com.br
IE: 90832124-35
CEP: 84530-000

Nos preços ofertados já estão inclusos os tributos, fretes, taxas, seguros, encargos sociais, trabalhistas e todas as demais despesas necessárias à execução do objeto.

O pagamento ocorrerá em até 15 (quinze) dias, mediante a emissão e protocolo da Nota Fiscal devidamente atestada pela COHAB ARAUCÁRIA.

NOME DO REPRESENTANTE PARA ASSINAR O CONTRATO (ATA) : Raul Sopko Junior - SOCIO ADMINISTRADOR
ENDEREÇO: Rua João Ribeiro dos Reis, 489, centro de TEIXEIRA SOARES - PARANÁ
RG: 11.073.000-4 SSP PR - CPF: 075.839.899-90
E-mail - envio de Autorização de Fornecimento: contato@rsjsolucoesambientais.com.br
TELEFONE: 42-99991-4506

dados bancários para pagamento com depósito em conta corrente:

PRAÇA: TEIXEIRA SOARES - BANCO: SICREDI
AGENCIA: 719 - CONTA CORRENTE: 752215

Araucaria, 14 de setembro de 2022

RAUL SOPKO JUNIOR
SOCIO-ADMINISTRADOR
CPF:075.839.899-90
RG: 11.073.000-4 SSP PR

ANEXO II
SISTEMA REGISTRO DE PREÇOS
MODALIDADE PREGÃO (ELETRÔNICO) Nº 002/2022
PROCESSO LICITATÓRIO DIGITAL Nº 79769/2022
MODELO PARA PROPOSTA

ABERTURA DIA 31/08/2022, ÀS 09h00
NÚMERO DO CNPJ DA EMPRESA
RAZAO SOCIAL DO PROPONENTE

A empresa RMF Engenharia LTDA CNPJ 21.415.519/0001-00 por seu representante legal, senhor Lucas Frutos Padilha CPF 020.826.490-67, para o Processo Licitatório em epígrafe, apresenta a seguinte proposta para os itens:

Descrição dos Serviços	QTD	UND	Valor Unitário (R\$)
Levantamento Planialtimétrico Cadastral	180.000	m²	0,55 R\$
TOTAL		R\$	99.000,00

Informações bancárias:

Banco: SICOOB

Agência: 3.074

Conta-corrente: 67.990-9

Telefone para contato (setor de licitações e para envio de nota de empenho): (51) 98177-5436

E-mail (setor de licitações e para envio de nota de empenho): RMFEngmap@gmail.com

Validade da proposta: 90 (noventa) dias, a contar da data limite de abertura da licitação.

Araucária, 13 de Setembro de 2022.

Nome e assinatura do representante legal ou procurador da empresa, devidamente identificado através da documentação apresentada.

21.415.519/0001-00
P.M.F ENGENHARIA LTDA
RUA INÁCIO SAN. JS DE MATOS, 309
SÃO FRANCISCO - CEP 95.560-000
TORRES - RS





MAPLAN

Engenharia

CNPJ: 24.548.767/0001-18

PROPOSTA

A empresa SANTOS ASSESSORIA AMBIENTAL E ENGENHARIA LTDA também conhecido como MAPLAN ENGENHARIA, inscrita no CNPJ nº 24.548.767/0001-18, com sede na Rua Marília, nº 229W, Centro, CEP: 78.575-000 – Juara – MT, CEP 78575-000, vem por meio deste apresentar a seguinte proposta de Preço;

ITEM	ESPECIFICAÇÃO	UNID.	VALOR UNIT.	VALOR TOTAL
01	Levantamento Planialtimétrico Cadastral	180.000m ²	R\$0,61	R\$109.800,00
VALOR TOTAL : R\$ 109.800,00				

A validade desta proposta segue a exigência em edital, contados da data da abertura da sessão pública de PREGÃO ELETRÔNICO.

Nos valores propostos estarão inclusos todos os custos operacionais, encargos previdenciários, trabalhistas, tributários, comerciais e quaisquer outros que incidam direta ou indiretamente no fornecimento dos bens.

BANCO : SICREDI

CONTA CORRENTE	29311-8
AGENCIA	0821

JUARA-MT -MT, 30 de agosto de 2022

SANTOS
ASSESSORIA
AMBIENTAL E
ENGENHARIA
LTDA:245487
67000118

Assinado de forma digital por SANTOS ASSESSORIA AMBIENTAL E ENGENHARIA LTDA:24548767000118
Dados: 2022.08.30 10:03:39 -03'00'

ANILDO DOS SANTOS MOURA
017.326.561-85

Rua Marília, nº 229W, Centro, CEP: 78.575-000 – Juara – MT, Fone/Fax: (66) 3556-1785
E-mail: maplanengenharia@gmail.com.br
Av. Holmes Ioris, nº 121, Módulo 1, CEP: 78.320-000 – Juína – MT, Fone/Fax: (66) 98453-6809
E-mail: maplanengenharia.juina@gmail.com.br



**ANEXO II
SISTEMA REGISTRO DE PREÇOS
MODALIDADE PREGÃO (ELETRÔNICO) Nº 002/2022
PROCESSO LICITATÓRIO DIGITAL Nº 79769/2022
ABERTURA DIA 14/09/2022, ÀS 09h00**

**20.522.473/0001-66
SOLO TOPOGRAFIA E GEORREFERENCIAMENTO LTDA**

SOLO TOPOGRAFIA E GEORREFERENCIAMENTO LTDA, CNPJ 20.522.473/0001-6, SITUADA NA RUA FRANCISCO PAULI, Nº 451 BAIRRO OXFORD, SÃO BENTO DOSUL/SC, NESTE ATO REPRESENTADA POR SUA SÓCIA ADMINISTRADORA Hemanuelle Lisboa da Silva Luy, CPF: 074.722.439-06 RG 4.245.814 SSP/SC, para o Processo Licitatório em epígrafe, apresenta a seguinte proposta para os itens:

Descrição dos serviços	QTD	UND	Valor unitário
Levantamento planialtimétrico cadastral	180.000	m	0,61
		Total	109.800,00

Informações bancárias:

Banco: Banco do Brasil

Agência: 1715-9

Conta-corrente: 15272-2

Telefone para contato: (47) 3634-3741

E-mail: compras@solotopografia.com.br

Validade da proposta: 90 dias, a contar da data limite de abertura da Licitação.

São Bento do Sul (SC), 31 de agosto de 2022

HEMANUELLE
LISBOA DA
SILVA
LUY:074722439
06

Assinado de forma
digital por
HEMANUELLE LISBOA
DA SILVA
LUY:07472243906
Dados: 2022.08.31
15:39:54 -03'00'

SOLO TOPOGRAFIA E GEORREFERENCIAMENTO LTDA
CNPJ: 20.522.473/0001-66
Hemanuelle Lisboa da Silva Luy
Sócia Administradora
CPF: 074.722.439-06
RG 4.245.814 SSP/SC



Campo Grande-MS, 14 de setembro de 2022

A

Companhia Municipal de Habitação de Araucária
Rua Dr. Bruno Cichon, 190 – Centro
CEP 83.702-330 - Araucária/PR

Referência: **PREGÃO (ELETRÔNICO) N° 002/2022 - PROCESSO LICITATÓRIO DIGITAL N° 79769/2022**
Objeto: **CONTRATAÇÃO DE SERVIÇOS DE LEVANTAMENTO PLANIALTIMÉTRICO (TOPOGRAFIA) E DEMARCAÇÃO FÍSICA DOS VÉRTICES DO TERRENO COM IMPLANTAÇÃO DE ESTACAS**

ANEXO II – PROPOSTA (INICIAL)

A empresa **TOPOSAT Ambiental LTDA**, pessoa jurídica inscrita no CNPJ **05.296.337/0001-01**, com NIRE n° 5420076349-5, em 02/09/2002, Inscrição Estadual **ISENTO**, estabelecida na Av. Doutor Paulo Machado, 1.200, Loja 01, Jardim Autonomista - Campo Grande – MS, por intermédio do seu representante legal, o Sr. **MÁRIO MAURÍCIO VASQUEZ BELTRÃO**, RG n° **10.111.360 SSP/SP**, CPF n° **925.882.988-34**, Engenheiro Cartógrafo CREA MS1577D, para o Processo Licitatório em epígrafe, apresenta a seguinte proposta para os itens

Descrição dos Serviços	QTD	UND	VALOR UNITÁRIO (R\$)
Levantamento Planialtimétrico Cadastral	180.000	M²	109.800,00
TOTAL			109.800,00

Nossa proposta totaliza então **R\$ 109.800,00 (cento e nove mil e oitocentos reais)**

Informações bancárias:

Banco: **Banco do Brasil (001)**

Agência: **4.211-0**

Conta-corrente: **18.610-4**

Telefone para contato (setor de licitações e para envio de nota de empenho): **(67) 3323-5800 / 5838 / 5814**

E-mail (setor de licitações e para envio de nota de empenho): **toposat@toposat.com.br**

Validade da proposta: **90 (noventa) dias**, a contar da data limite de abertura da licitação.

Atenciosamente

Alex Thiago Sargi do Nascimento
Engenheiro Ambiental - CREA MS 15.269

Mário Maurício Vasquez Beltrão
Sócio Administrador TOPOSAT Ambiental LTDA
Responsável Técnico – Eng. Cartógrafo CREA MS1577D
CPF 925.882.988-34 - RG 10.111.360 SSP/SP

05 296 337/0001-01
TOPOSAT AMBIENTAL LTDA
Av. Dr. Paulo Machado, 1200
Jd. Autonomista - Cep 79021-300
CAMPO GRANDE - MS



Campo Grande-MS, 14 de setembro de 2022

A

Companhia Municipal de Habitação de Araucária

Rua Dr. Bruno Cichon, 190 – Centro

CEP 83.702-330 - Araucária/PR

Referência: **PREGÃO (ELETRÔNICO) N° 002/2022 - PROCESSO LICITATÓRIO DIGITAL N° 79769/2022**

Objeto: **CONTRATAÇÃO DE SERVIÇOS DE LEVANTAMENTO PLANIALTIMÉTRICO (TOPOGRAFIA) E DEMARCAÇÃO FÍSICA DOS VÉRTICES DO TERRENO COM IMPLANTAÇÃO DE ESTACAS**

DECLARAÇÃO DE ELABORAÇÃO INDEPENDENTE DE PROPOSTA

TOPOSAT Ambiental LTDA inscrita no CNPJ/MF sob o n.º **05.296.337/0001-01**, e com Inscrição Estadual **ISENTO**, com sede em **CAMPO GRANDE/MS**, na **Av. Dr. Paulo Machado**, n.º **1.200** – **Jd. Autonomista**, neste ato aqui representada por seu sócio administrador, o Sr. **Mário Maurício Vasquez Beltrão**, Engenheiro Cartógrafo **CREA MS1577D**, portador de cédula de identidade **RG n° 10.111.360 SSP/SP** e inscrito no **CPF sob n° 925.882.988-34**, em atendimento aos termos estabelecidos no instrumento editalício, **DECLARA**, sob as penas da lei, em especial o art. 299 do Código Penal Brasileiro, que:

a) a proposta apresentada para participar do pregão eletrônico de n° 02/2022 foi elaborada de maneira independente (Empresa), e o conteúdo da proposta não foi, no todo ou em parte, direta ou indiretamente, informado, discutido ou recebido de qualquer outro participante potencial ou de fato do pregão eletrônico de n° 02/2022, por qualquer meio ou por qualquer pessoa;

b) a intenção de apresentar a proposta elaborada para participar do pregão eletrônico de n° 02/2022 não foi informada, discutida ou recebida de qualquer outro participante potencial ou de fato da licitação de n° 02/2022 por qualquer meio ou por qualquer pessoa;

c) que não tentou, por qualquer meio ou por qualquer pessoa, influir na decisão de qualquer outro participante potencial ou de fato do pregão eletrônico de n° 02/2022 quanto a participar ou não do referido pregão eletrônico;

d) que o conteúdo da proposta apresentada para participar do pregão eletrônico de n° 02/2022 não será, no todo ou em parte, direta ou indiretamente, comunicado ou discutido com qualquer outro participante potencial ou de fato do pregão eletrônico de n° 02/2022 antes da adjudicação do objeto do pregão eletrônico;

e) que o conteúdo da proposta apresentada para participar do pregão eletrônico de n° 02/2022 não foi, no todo ou em parte, direta ou indiretamente, informado, discutido ou recebido de qualquer integrante da COHAB Araucaria antes da abertura oficial das propostas; e

f) que está plenamente ciente do teor e da extensão desta declaração e que detém plenos poderes e informações para firmá-la.

Modelo_7-Declaracao_Elab_Independente

MÁRIO MAURÍCIO VASQUEZ BELTRÃO

Sócio-Administrador TOPOSAT Ambiental LTDA
RG 10.111.360 SSP/SP - CPF 925.882.988-34

Alex Thiago Sargi do Nascimento
Engenheiro Ambiental - CREA MS 15.269

05 296 337/0001-01
TOPOSAT AMBIENTAL LTDA
Av. Dr. Paulo Machado, 1200
Jd. Autonomista - Cep 79021-300
CAMPO GRANDE - **MS**



Campo Grande-MS, 14 de setembro de 2022

A

Companhia Municipal de Habitação de Araucária

Rua Dr. Bruno Cichon, 190 – Centro

CEP 83.702-330 - Araucária/PR

Referência: **PREGÃO (ELETRÔNICO) Nº 002/2022 - PROCESSO LICITATÓRIO DIGITAL Nº 79769/2022**
Objeto: **CONTRATAÇÃO DE SERVIÇOS DE LEVANTAMENTO PLANIALTIMÉTRICO (TOPOGRAFIA) E DEMARCAÇÃO FÍSICA DOS VÉRTICES DO TERRENO COM IMPLANTAÇÃO DE ESTACAS**

ANEXO IV - DECLARAÇÃO DE RESPONSABILIDADE PELA ATUALIZAÇÃO DOS DADOS CADASTRAIS E BANCÁRIOS

A empresa **TOPOSAT Ambiental LTDA**, pessoa jurídica inscrita no CNPJ **05.296.337/0001-01**, com NIRE nº 5420076349-5, em 02/09/2002, Inscrição Estadual **ISENTO**, estabelecida na Av. Doutor Paulo Machado, 1.200, Loja 01, Jardim Autonomista - Campo Grande – MS, por intermédio de seu representante legal, Sr. **MÁRIO MAURÍCIO VASQUEZ BELTRÃO**, RG nº **10.111.360 SSP/SP**, CPF nº **925.882.988-34**, **DECLARA**

1. Estar ciente da **RESPONSABILIDADE** de manter atualizados os seus dados cadastrais junto à Prefeitura do Município de Araucária, mediante os canais de atendimento indicados no subitem 16.3 do Edital;

2. Que os contatos oficiais para recebimento de Atas de Registro de Preços, Termos de Contratos, Ordens de Serviços e/ou Notas de Empenho e notificações, são os seguintes:

Endereço de e-mail: **toposat@toposat.com.br**

Telefone fixo para contato: **(67) 3323-5800**

Telefone celular contato: **(67) 98163-1243**

Funcionário Responsável: **Alex Nascimento**

3. Que as informações bancárias para fins de pagamento, conforme comprovante que encaminhamos em anexo, são as seguintes:

Banco: **BANCO DO BRASIL**

Agência: **4.211-0**

Conta-corrente: **18.610-4**

4. Que os dados informados acima são verdadeiros e suficientes para as tratativas durante a execução do objeto, e que qualquer alteração nas informações ora prestadas, serão prontamente informadas ao Departamento de Licitações e Compras da Companhia Municipal de Habitação de Araucária, através do endereço de e-mail licitacao@cohabaraucaria.com.br, ou mediante abertura de processo administrativo digital

Atenciosamente

Diogo Sargi do Nascimento
Engenheiro Ambiental - CREA MS 15.269

Mário Maurício Vasquez Beltrão
Mário Maurício Vasquez Beltrão
Sócio Administrador TOPOSAT Ambiental LTDA
Responsável Técnico – Eng. Cartógrafo CREA MS1577D
CPF 925.882.988-34 - RG 10.111.360 SSP/SP

05 296 337/0001-01

TOPOSAT AMBIENTAL LTDA

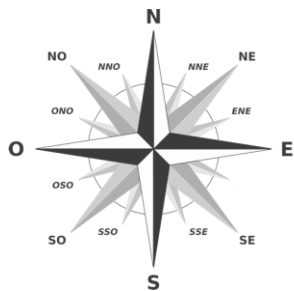
Av. Dr. Paulo Machado, 1200

Jd. Autonomista - Cep 79021-300

CAMPO GRANDE

MS

Conforme Edital PE02/2022



TOPOTECNICA TOPOGRAFIA

**SISTEMA REGISTRO DE PREÇOS
MODALIDADE PREGÃO ELETRÔNICO Nº 002/2022
PROCESSO LICITATÓRIO DIGITAL Nº 79769/2022**

**ABERTURA DIA 31/08/2022, ÀS 09h00
CNPJ 02.615.288/0001-34
TOPOTECNICA SERVIÇOS TOPOGRAFICOS LTDA**

A empresa Topotecnica Serviços Topograficos Ltda, CNPJ 02.615.288/0001-34, por seu representante legal, senhor Elton Sergio da Silva, CPF 032.563.539-08, para o Processo Licitatório em epígrafe, apresenta a seguinte proposta para os itens:

DESCRIÇÃO DO SERVIÇO	QTD	UND	VALOR UNITARIO (R\$)
Levantamento Planialtimétrico Cadastral	180.000	m ²	R\$ 0,60
TOTAL			R\$ 108.000,00

Informações bancárias:

Banco do Brasil

Agência: 4314-1

Conta-corrente: 14200-0

Telefone para contato (setor de licitações e para envio de nota de empenho): (41) 3608-1914/ 98885-7097

E-mail (setor de licitações e para envio de nota de empenho): topotecnica@hotmail.com

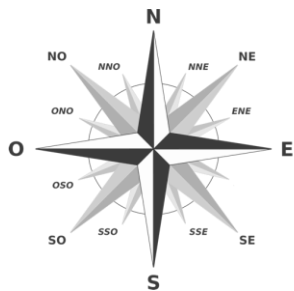
Validade da proposta: **90 dias**, a contar da data limite de abertura da licitação.

Araucária, 31 de agosto de 2022.

ELTON SERGIO DA SILVA:0325635390
8

Assinado de forma digital por
ELTON SERGIO DA
SILVA:03256353908
Dados: 2022.08.26 18:32:38
-03'00'

Elton Sergio da Silva
CPF: 032.563.539-08



TOPOTECNICA TOPOGRAFIA

**SISTEMA REGISTRO DE PREÇOS
MODALIDADE PREGÃO (ELETRÔNICO) Nº 002/2022
PROCESSO LICITATÓRIO DIGITAL Nº 79769/2022
DECLARAÇÃO DE INDICAÇÃO DE REPRESENTANTE LEGAL
PARA ASSINATURA DA ATA DE REGISTRO DE PREÇOS E CONTRATO
Ref.: Edital de Pregão Eletrônico nº 002/2022**

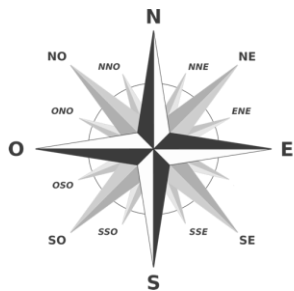
Declaramos que o Responsável Legal da proponente Topotecnica Serviços Topograficos Ltda, para assinatura da ata de registro de preços, no caso de sagrar-se vencedora da presente licitação, é o (a) Sr. (a) Elton Sergio da Silva, CPF nº 032.563.539-08, Engenheiro Civil e sócio administrador, domiciliado na Rua Finlândia, nº 164, Bairro Nações, Fazenda Rio Grande – PR.

Araucária, 31 de agosto de 2022.

ELTON SERGIO DA SILVA:03256353908
08

Assinado de forma digital
por ELTON SERGIO DA
SILVA:03256353908
Dados: 2022.08.26
18:32:53 -03'00'

Elton Sergio da Silva
CPF: 032.563.539-08



TOPOTECNICA TOPOGRAFIA

**SISTEMA REGISTRO DE PREÇOS
MODALIDADE PREGÃO (ELETRÔNICO) Nº 002/2022
PROCESSO LICITATÓRIO DIGITAL Nº 79769/2022
DECLARAÇÃO DE RESPONSABILIDADE PELA ATUALIZAÇÃO DOS DADOS
CADASTRAIS E BANCÁRIOS**

A empresa Topotecnica Serviços Topograficos Ltda, portadora do C.N.P.J. nº 02.615.288/0001-34, por meio do seu representante legal Elton Sergio da Silva, C.P.F. nº 032.563.539-08, DECLARA:

1. Estar ciente da RESPONSABILIDADE de manter atualizados os seus dados cadastrais junto à Prefeitura do Município de Araucária, mediante os canais de atendimento indicados no subitem 16.3 do Edital;

2. Que os contatos oficiais para recebimento de Atas de Registro de Preços, Termos de Contratos, Ordens de Serviços e/ou Notas de Empenho e notificações, são os seguintes:

Endereço de e-mail: topotecnica@hotmail.com

Telefone fixo para contato: (41) 3608-1914

Telefone celular contato: (41) 98885-7097

Funcionário Responsável: Everson Augusto da Silva

3. Que as informações bancárias para fins de pagamento, conforme comprovante que encaminhamos em anexo, são as seguintes:

Banco do Brasil - Agência: 4314-1 **Conta-corrente:** 14200-0

4. Que os dados informados acima são verdadeiros e suficientes para as tratativas durante a execução do objeto, e que qualquer alteração nas informações ora prestadas, serão prontamente informadas ao Departamento de Licitações e Compras da Companhia Municipal de Habitação de Araucária, através do endereço de e-mail licitacao@cohabaraucaria.com.br, ou mediante abertura de processo administrativo digital.

Araucária, 31 de agosto de 2022.

ELTON SERGIO DA
SILVA:03256353908

Assinado de forma digital
por ELTON SERGIO DA
SILVA:03256353908
Dados: 2022.08.26 18:33:09
-03'00'

Elton Sergio da Silva
CPF: 032.563.539-08